

土地

価
格

780 万円

所在地

大垣市矢道町二丁目551番、553番2

土地面積
m²単価

公簿 517.35m²
(156.49坪)

3.3m²単価 (坪単価)
万円

私道負担

無・有 (m²)

地 目

宅 地

都市計画

市街化調整区域

用途地域

指定無し

建ぺい率

60%

容積率

200%

引 渡

即時・相談・(月頃)

国土法届

要・届出中・不要

設 備

上水道・下水道・浄化槽・都市ガス・プロパン

接道状況

※西側幅員約4~6mの公道に約9.3m接面

備 考

※現況渡し
 ※既存宅地(建築可)
 ※西側道路に上下水道本管あり(建築の際は引込必要)
 ※学校区:青墓小学校、赤坂中学校

取引態様

売主・代理・専属専任媒介・**専任媒介**・一般媒介

岐阜県知事 (4) 第4399号

東洋産業株式会社 不動産部

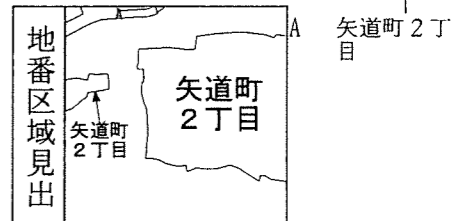
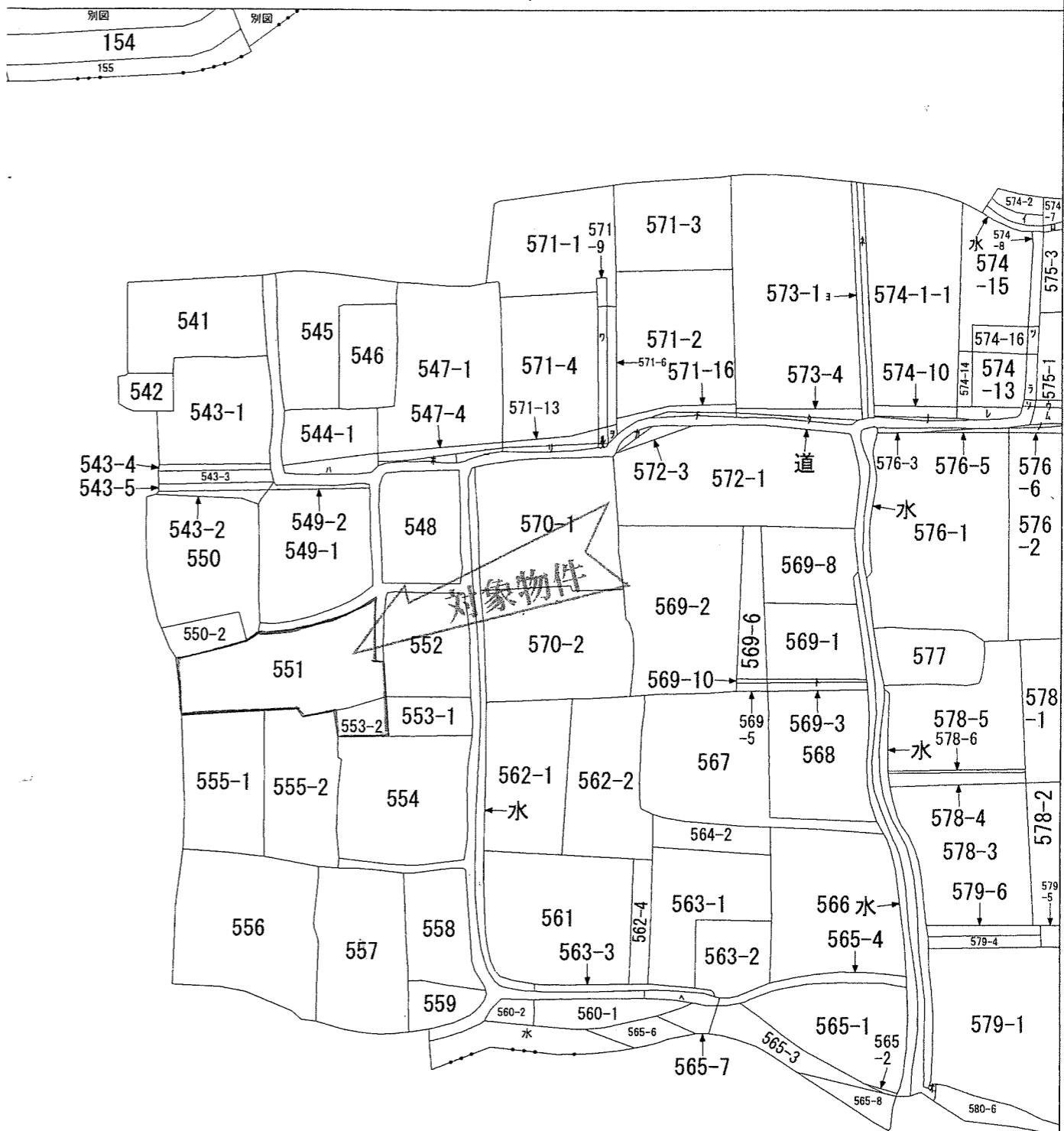
〒503-0202 安八郡輪之内町大藪135番地
 TEL:(0584)69-4519 FAX:(0584)69-2907

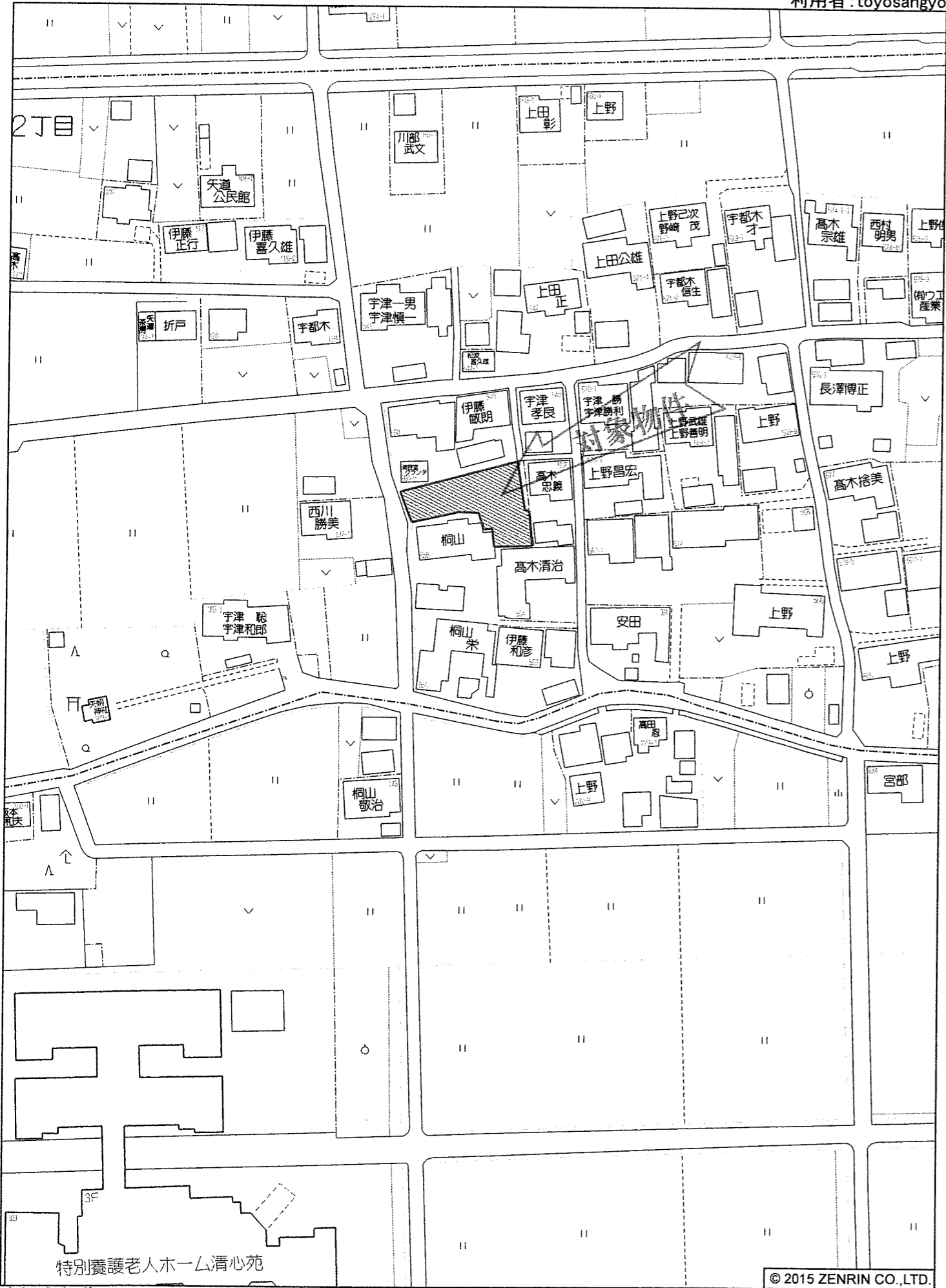
http://www.toyo-sangyo.net

担 当

倉田
 090-4291-6670

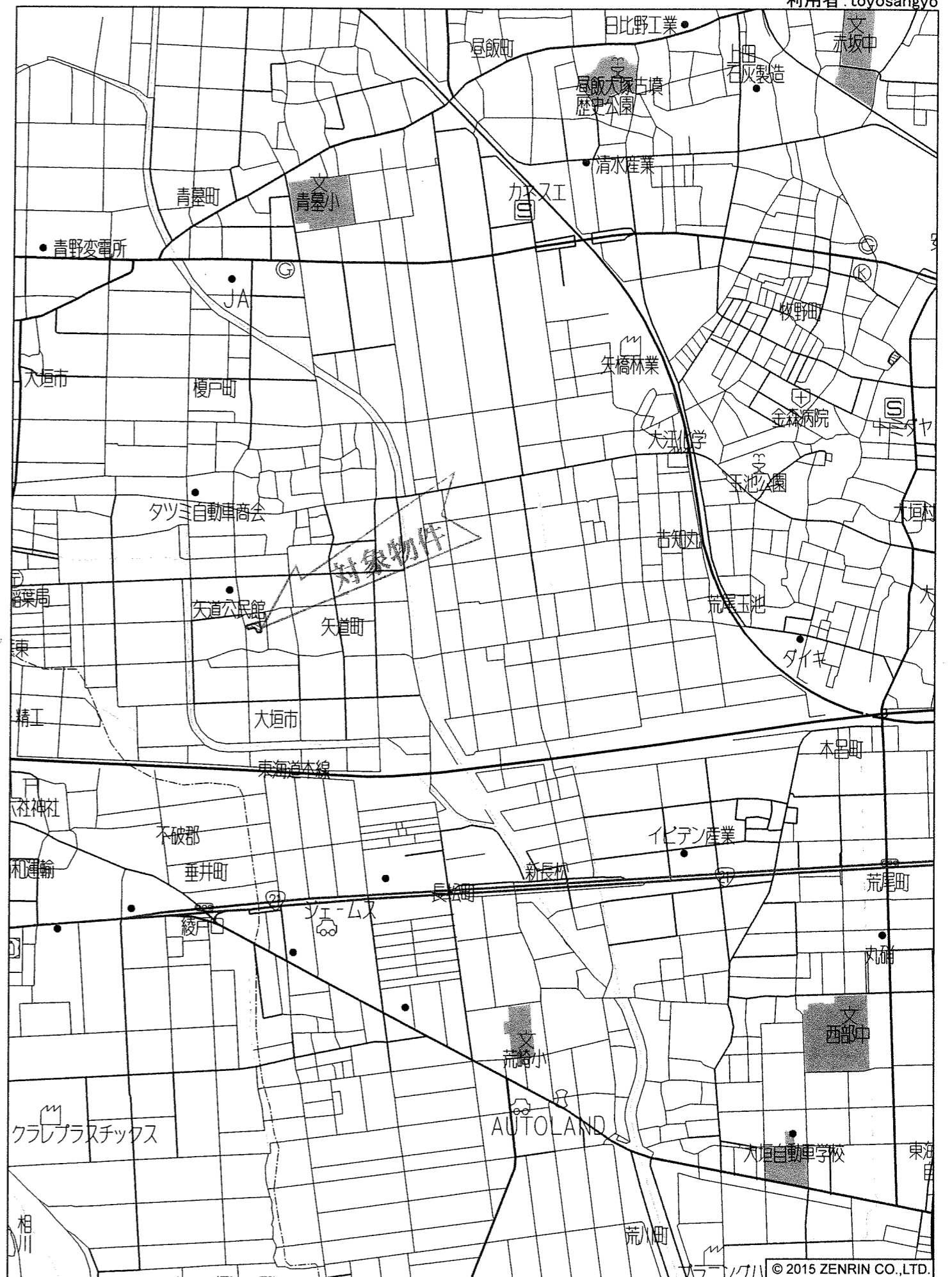
ホ 547-3 ト 569-9 リ 571-11 ル 571-14
 ヘ 565-5 チ 571-10 ス 571-12 つづく





大垣市矢道町2丁目付近

© 2015 ZENRIN CO.,LTD.



大垣市長松町付近

© 2015 ZENRIN CO.,LTD.