

土地

価
格

6,886 万円

所在地

安八郡安八町牧字堤東 3054-1

土地面積

公簿 各 4139 m²
実測 (1252.04坪)

3.3 m²単価 (坪単価)
5.5 万円

私道負担

無・有 (m²)

地 目

田

都市計画

市街化区域

用途地域

第2種住居地域

建ぺい率

60 %

容積率

200 %

引 渡

即時・相談 (月頃)

国土法届

要・不要

設 備

上水道・井戸・下水道・浄化槽・都市ガス・プロパン

接道状況

※南側幅員 約5m公道に約33m接面
※東側幅員 約10m公道に約118m接面

備 考

農地法5条申請必要
現況渡し

取引態様

売主・代理・専属専任媒介・専任媒介・一般媒介

岐阜県知事 (3) 第4399号

東洋産業株式会社 不動産部

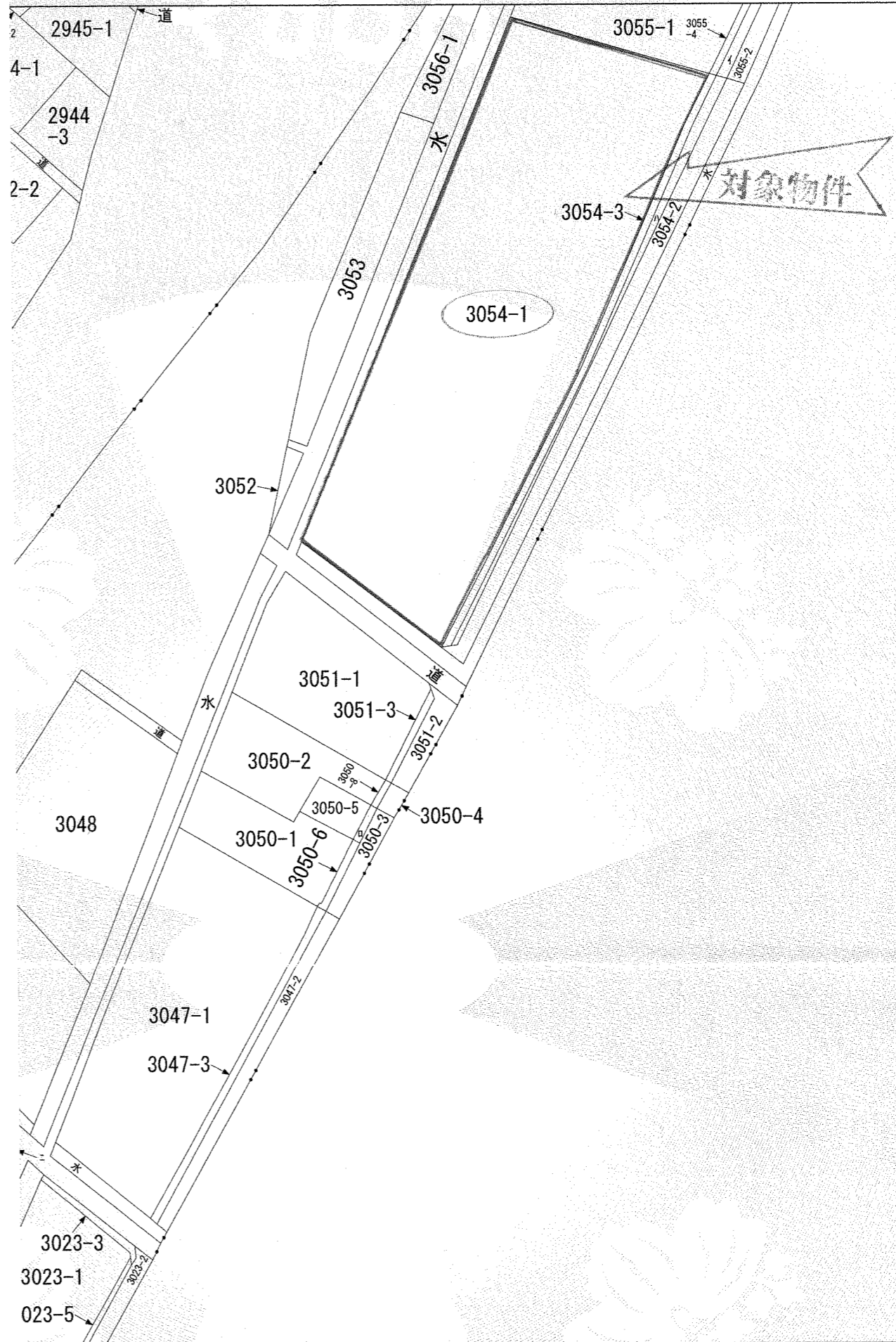
〒503-0202 安八郡輪之内町大藪135番地

TEL: (0584) 69-4519 FAX: (0584) 69-2907 <http://www.toyo-sangyo.net>

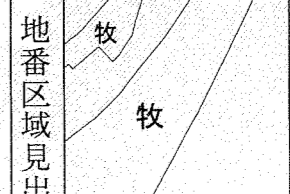
担 当

吉村

090-6760-8695



た不動産登記法所定の地図が備え付けられるまでの間、これに代わるものとして備え付け略を記載した図面です。





(C)Yahoo Japan,(C)ZENRIN

最寄り駅
 ↳ 岐阜羽島(52分) ↳ 新羽島(53分) ↳ 江吉良(66分) ↳ 羽島市役所前(66分)
 ↑ 東大垣(74分)

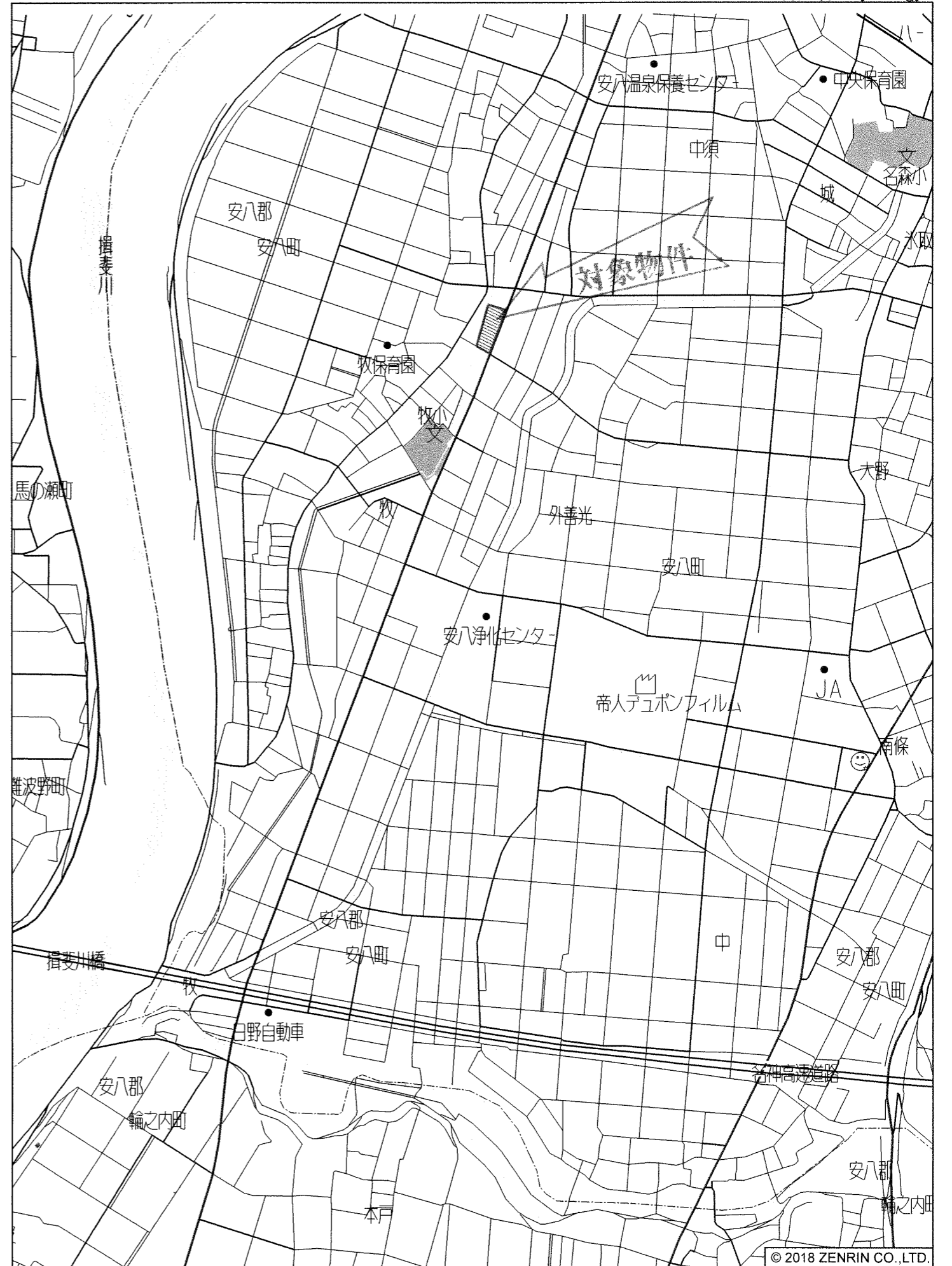
この地図をスマホで持ち歩こう!

動かせる! 案内してくれる! プリント代節約!

YAHOO! 地図 JAPAN

※ご利用いただく際は、バーコードを読み取るアプリが必要です。

Copyright (C) 2018 Yahoo Japan Corporation. All Rights Reserved.



住宅地図の収録範囲外です

© 2018 ZENRIN CO.,LTD.