

土地

価
格

880 万円

所在地

大垣市寺内町四丁目 166-5 外 3 筆

土地面積

公簿 206.88㎡
実測 (62.58坪)

3.3㎡単価 (坪単価)
14 万円

私道負担

無・有 (㎡)

地 目

宅地

都市計画

市街化区域

用途地域

商業地域

建ぺい率

80%

容積率

400%

引 渡

即時・相談 (月頃)

国土法届

要・不要

設 備

上水道・下水道・浄化槽・都市ガス・プロパン

接道状況

※北側幅員約 2m公道に約 10m接面

備 考

※現況渡し
※景観法
※準防火地域
※埋蔵文化財区域 (大垣城跡・城下町遺跡)
※学区区：南小学校・南中学校

取引態様

売主・代理・専属専任媒介・専任媒介・一般媒介

岐阜県知事 (4) 第 4399号

担 当

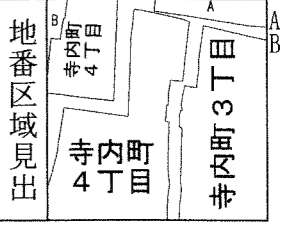
東洋産業株式会社 不動産部

〒503-0202 安八郡輪之内町大藪 135 番地

TEL : (0584) 69-4519 FAX : (0584) 69-2907 <http://www.toyo-sangyo.net>

安田

080-1610-2347



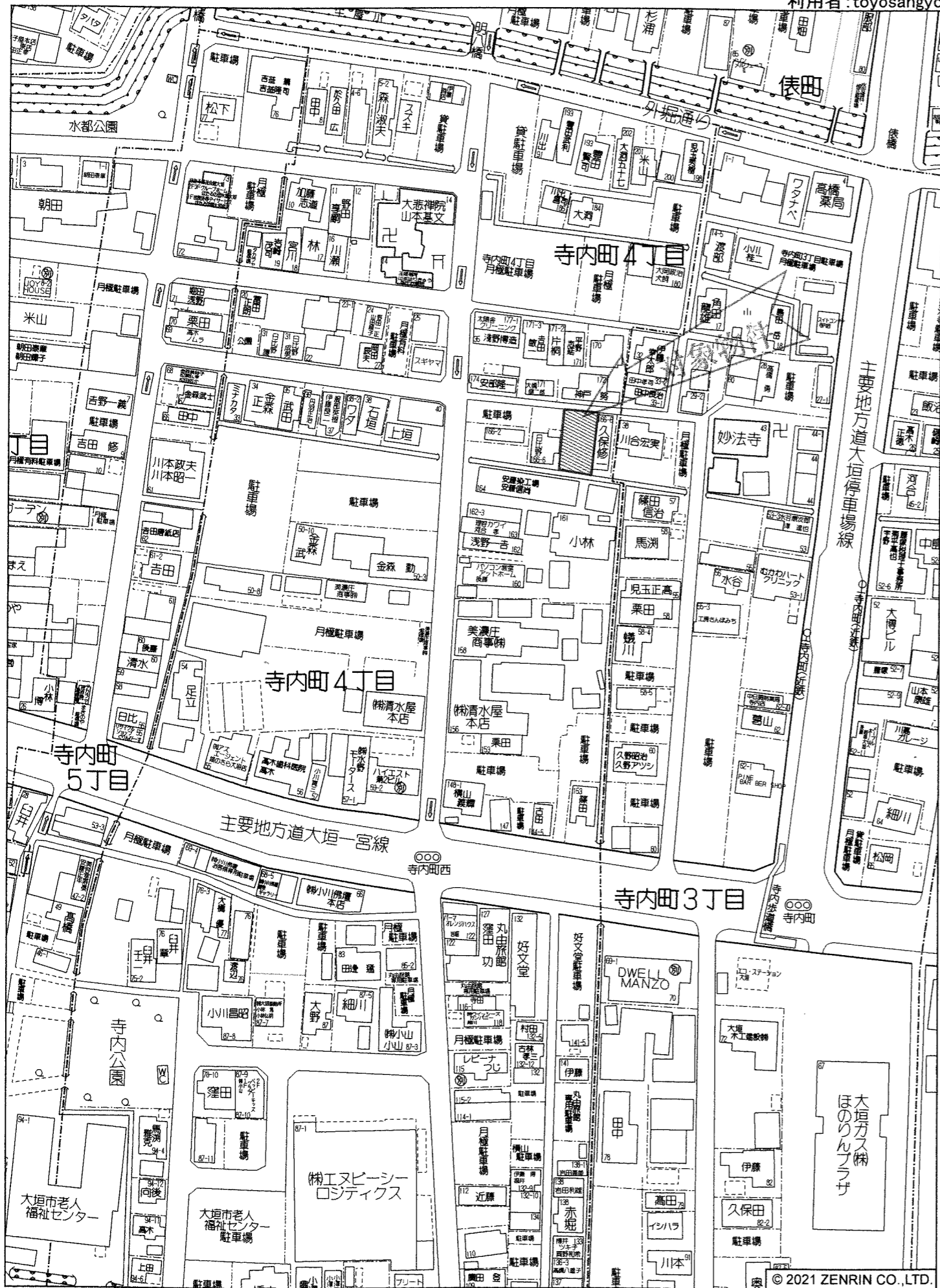
大垣市寺内町四丁目

地 番 166番8

精度

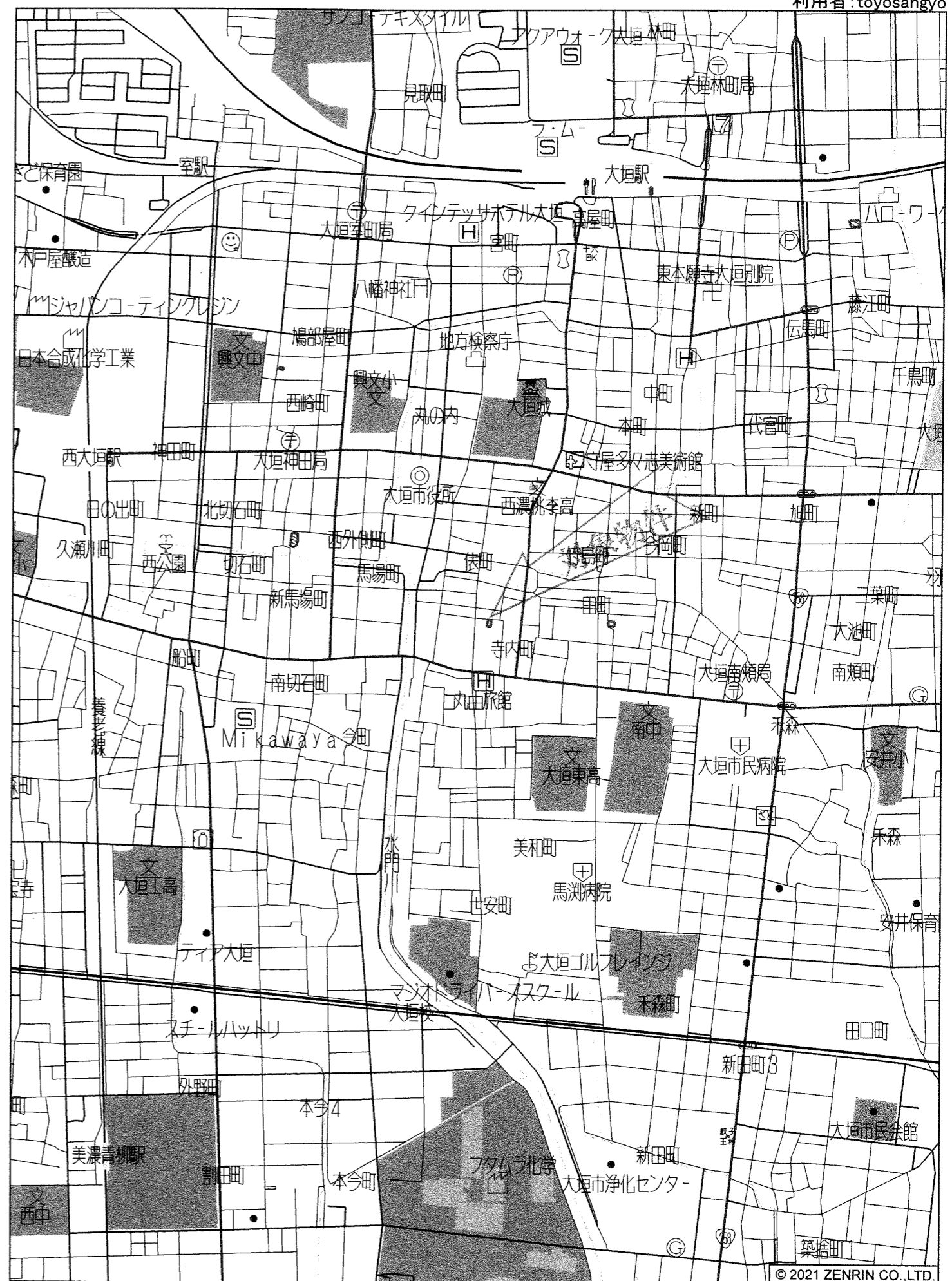
座標系

系類 国土地院院地籍図



大垣市寺内町4丁目付近

縮尺 1 / 1,500 45m



大垣市寺内町付近

縮尺 1 / 12,500 375m | R 2JHs 365