

売地

価
格

990 万円

所在地

大垣市静里町 1491-1

分筆可

土地面積

公簿 545.67㎡
実測 (165.06坪)

3.3㎡単価 (坪単価)
6 万円

私道負担

無・有 (㎡)

地 目

宅地

都市計画

市街化区域

用途地域

第1種住居地域

建ぺい率

60%

容積率

200%

引 渡

即時・相談 (月頃)

国土法届

要・不要

設 備

上水道・下水道・浄化槽・都市ガス・プロパン

接道状況

※北側幅員約4m公道に約16m接面

備 考

※敷地内に電柱が建っていますのでご承知おきください
 ※下水道受益者負担金 98円/㎡ 必要です
 ※景観条例、河川法
 ※学区区：静里小学校・西部中学校
 ※建築条件なし

取引態様

売主・代理・専属専任媒介・専任媒介・一般媒介

岐阜県知事 (4) 第4399号



東洋産業株式会社 不動産部

〒503-0202 安八郡輪之内町大藪35番地

TEL: (0584) 69-4519 FAX: (0584) 69-2907 http://www.toyo-sangyo.net

確認



確認

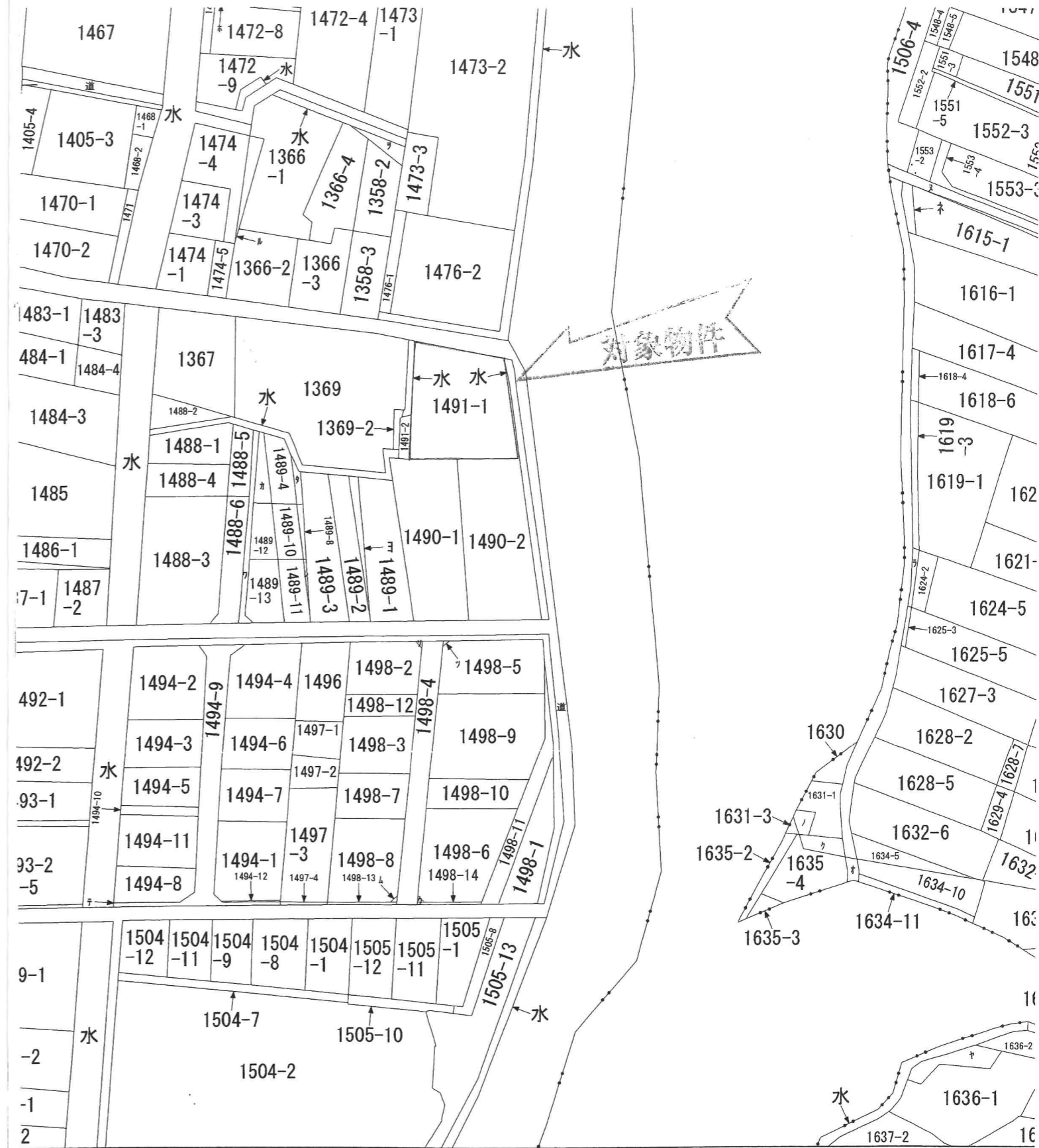


担 当

吉 村

090-6760-8695

2024. 1. 15



地番区域見出し

静里町

町目録

大垣市静里町字下塩田

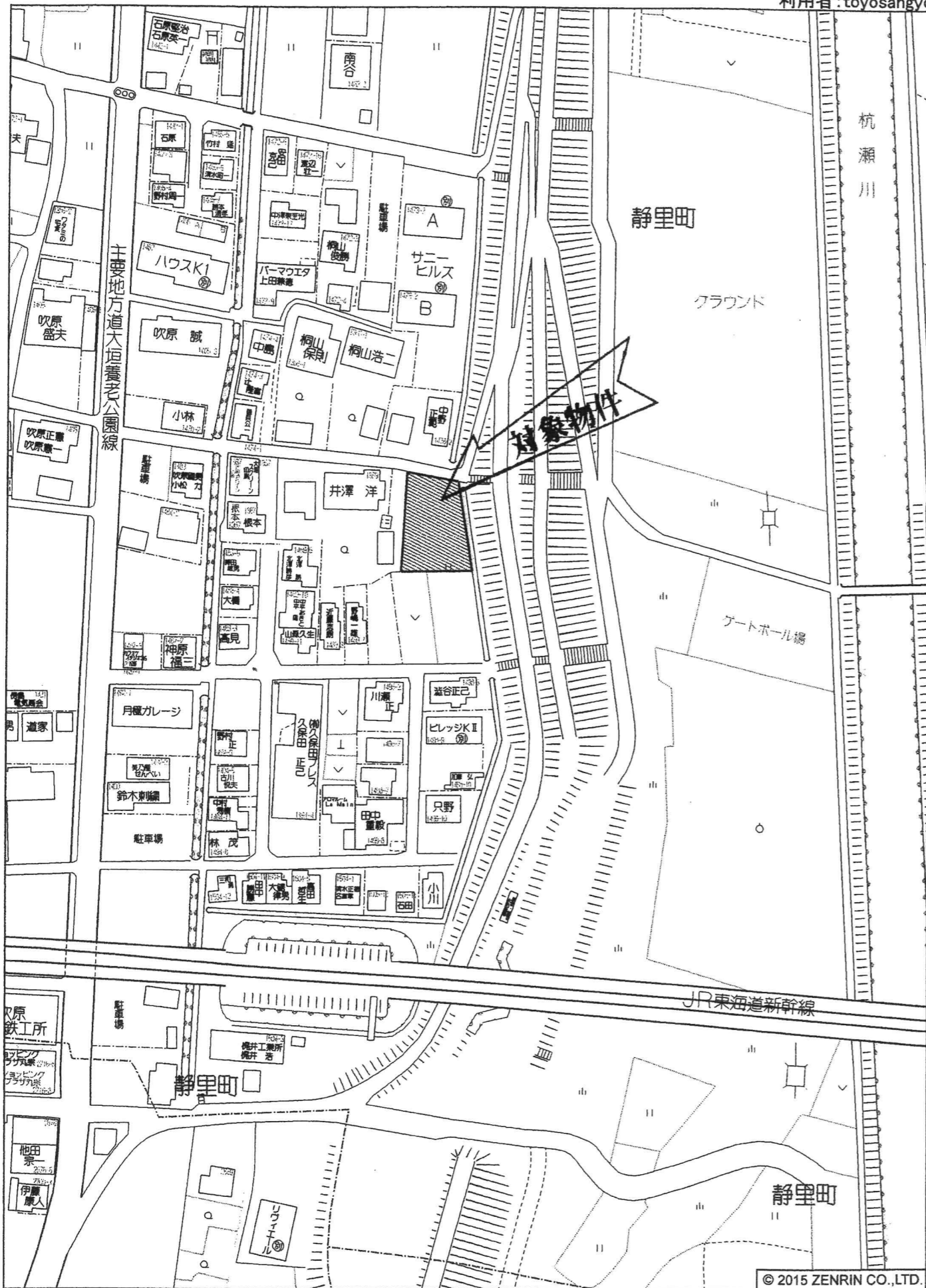
地 番 1490番2

精 度

座標系

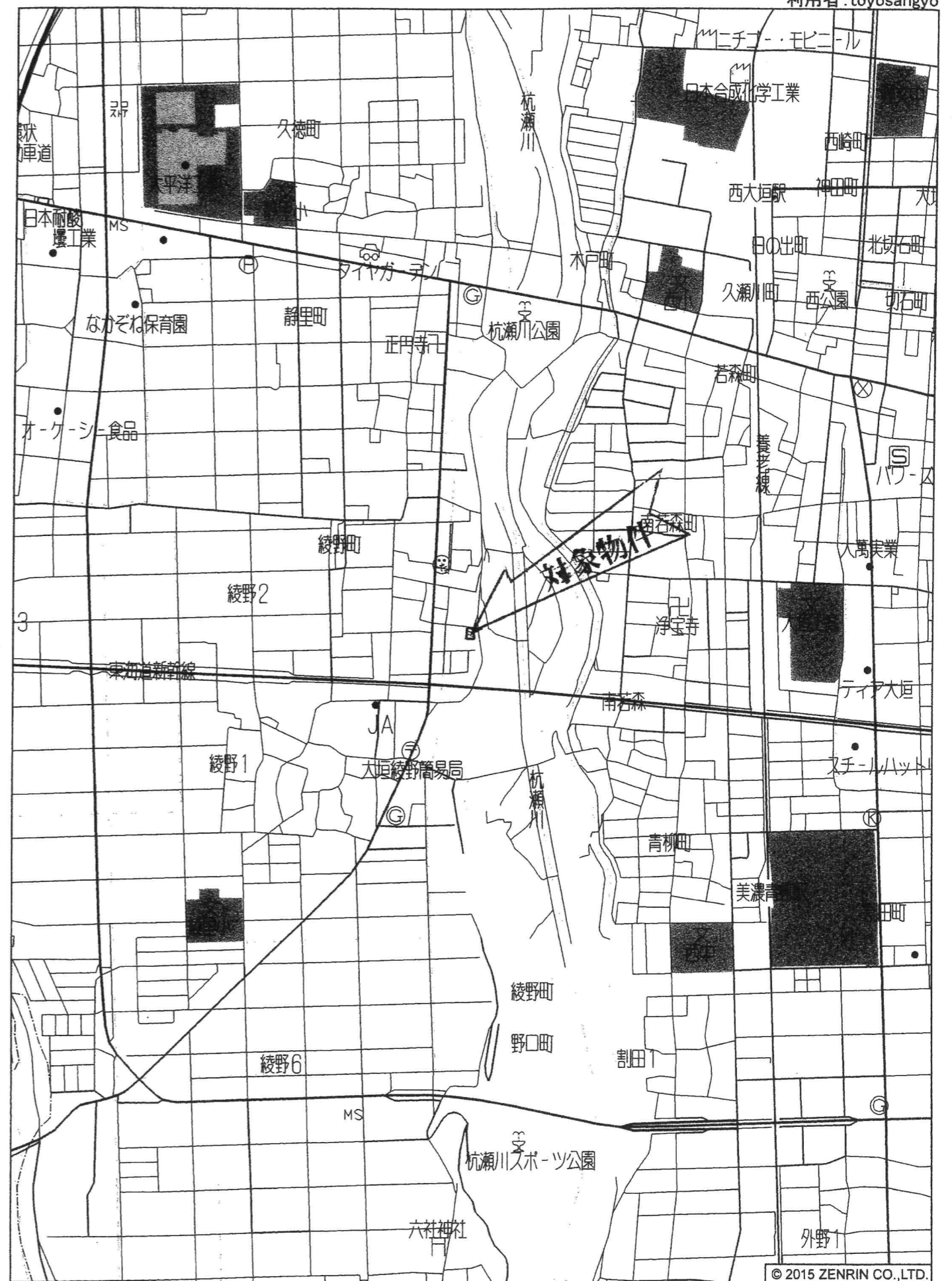
八 類 地 図 法 準 拠 測 量 法

種 類 地 政 庁 認 可 図



大垣市静里町付近

縮尺 1 / 1,500 | 45m



大垣市静里町付近

縮尺 1 / 12,500 | 375m | 平26情使, 第333号