

土地

価
格

718 万円

所在地

羽島市福寿町本郷字町裏1129番3 外2筆

土地面積

公簿 316.62㎡
実測 (95.77坪)

3.3㎡単価 (坪単価)
7.5万円

私道負担

無・有 (㎡)

地目

宅地・畑

都市計画

市街化区域

用途地域

第1種住居地域

建ぺい率

60%

容積率

200%

引渡

即時・相談 (月頃)

国土法届

要・不要

設備

上水道・下水道・浄化槽・都市ガス・プロパン

接道状況

※南西側幅員約2.4mの公道に約10m接面
※畑部分は北東側幅員約2.4mの公道に約10m接面

備考

※建築基準法第22条指定区域
※景観計画区域
※農地法5条届出必要
※現況渡し
※宅地2筆244.62㎡と道向の畑1筆72㎡の合計3筆
※上水道の引込が必要です。(口径20mmの場合116,000円)

取引態様

売主・代理・専属専任媒介・専任媒介・一般媒介

岐阜県知事 (4) 第4399号

東洋産業株式会社 不動産部

〒503-0202 安八郡輪之内町大藪135番地

TEL: (0584) 69-4519 FAX: (0584) 69-2907 <http://www.toyo-sangyo.net>

確認 確認

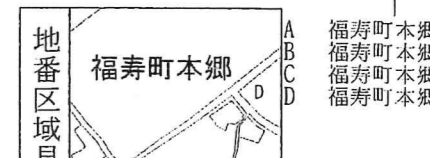
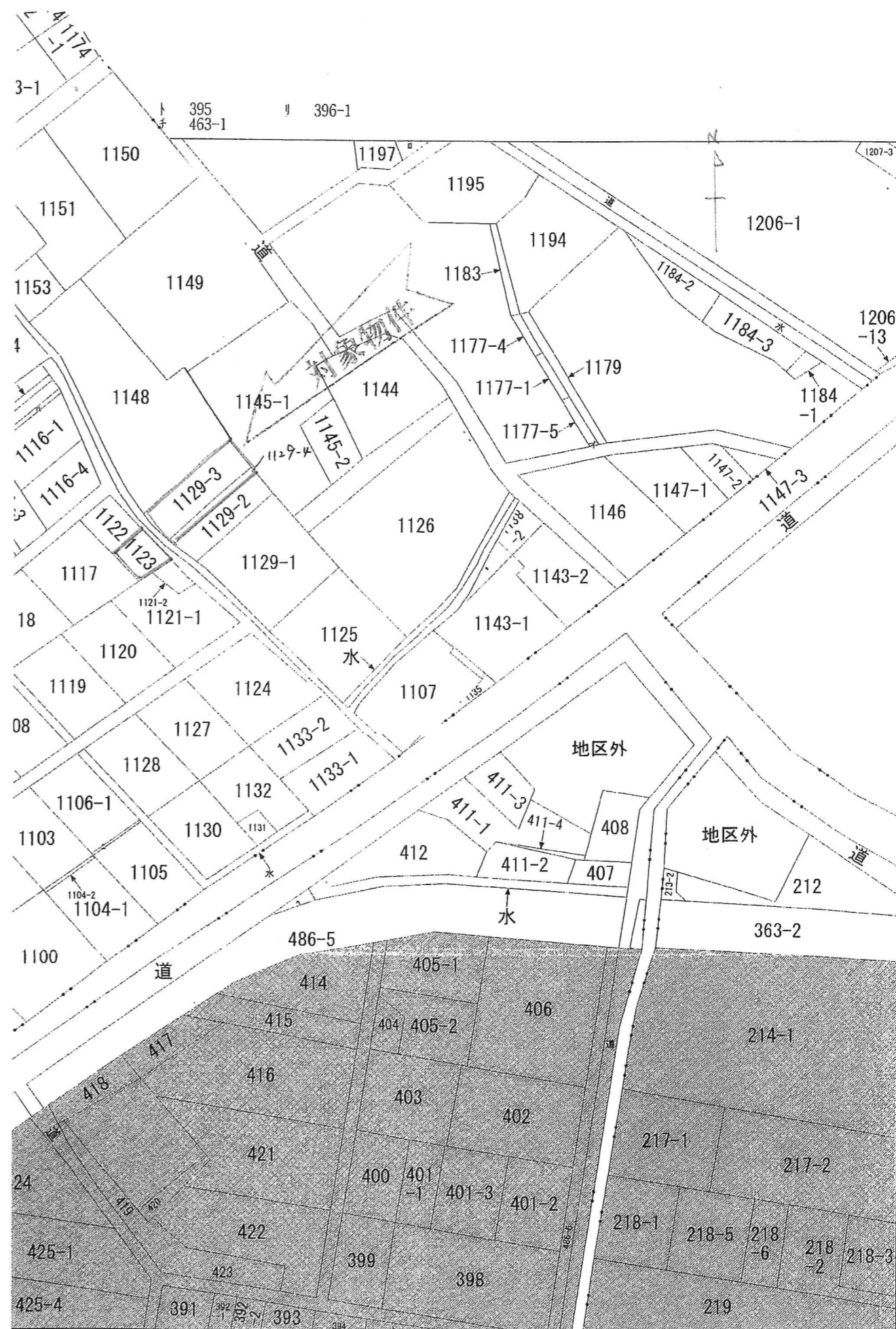


担当

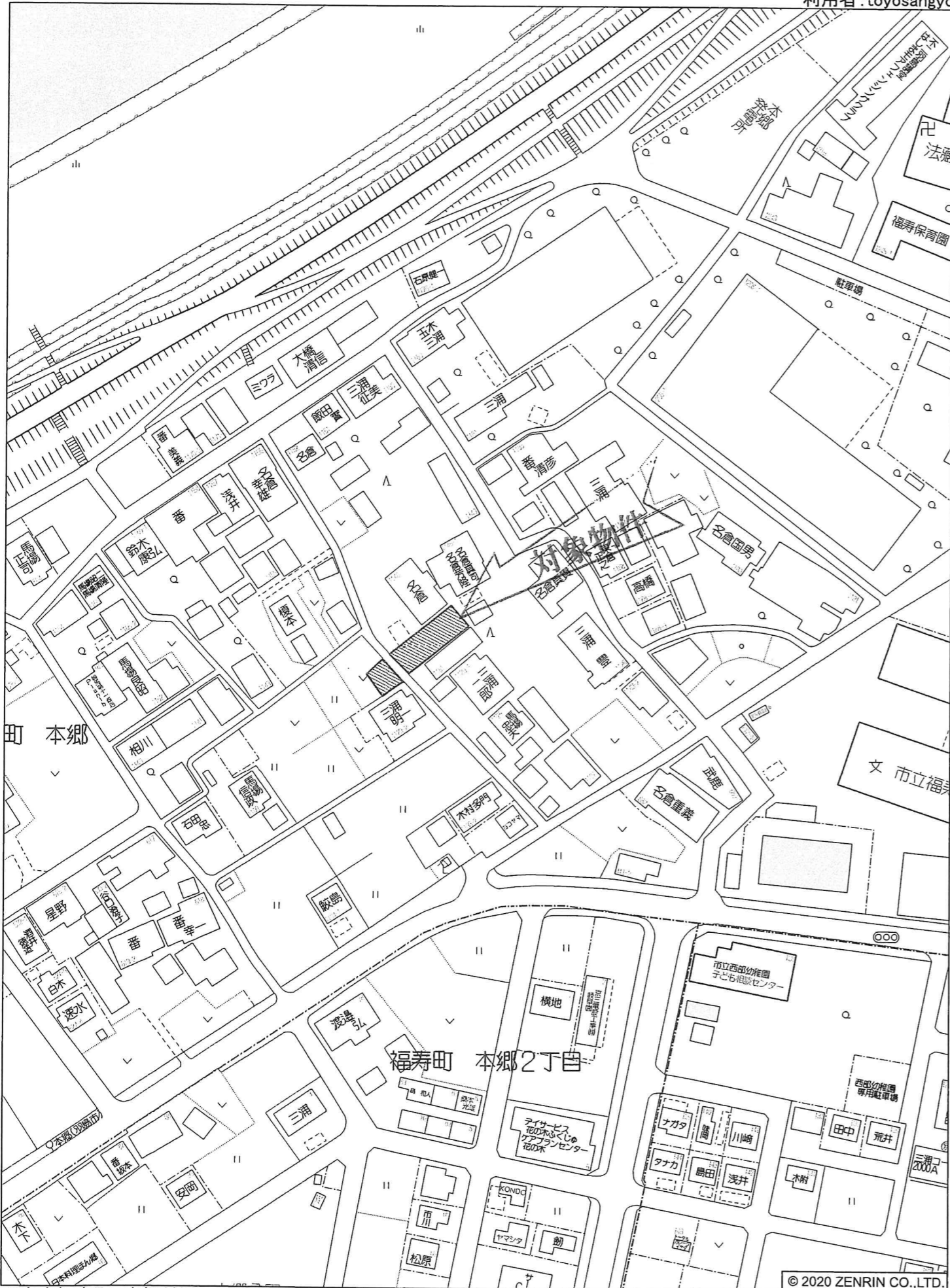
須賀

080-4291-6670

2023.8.7

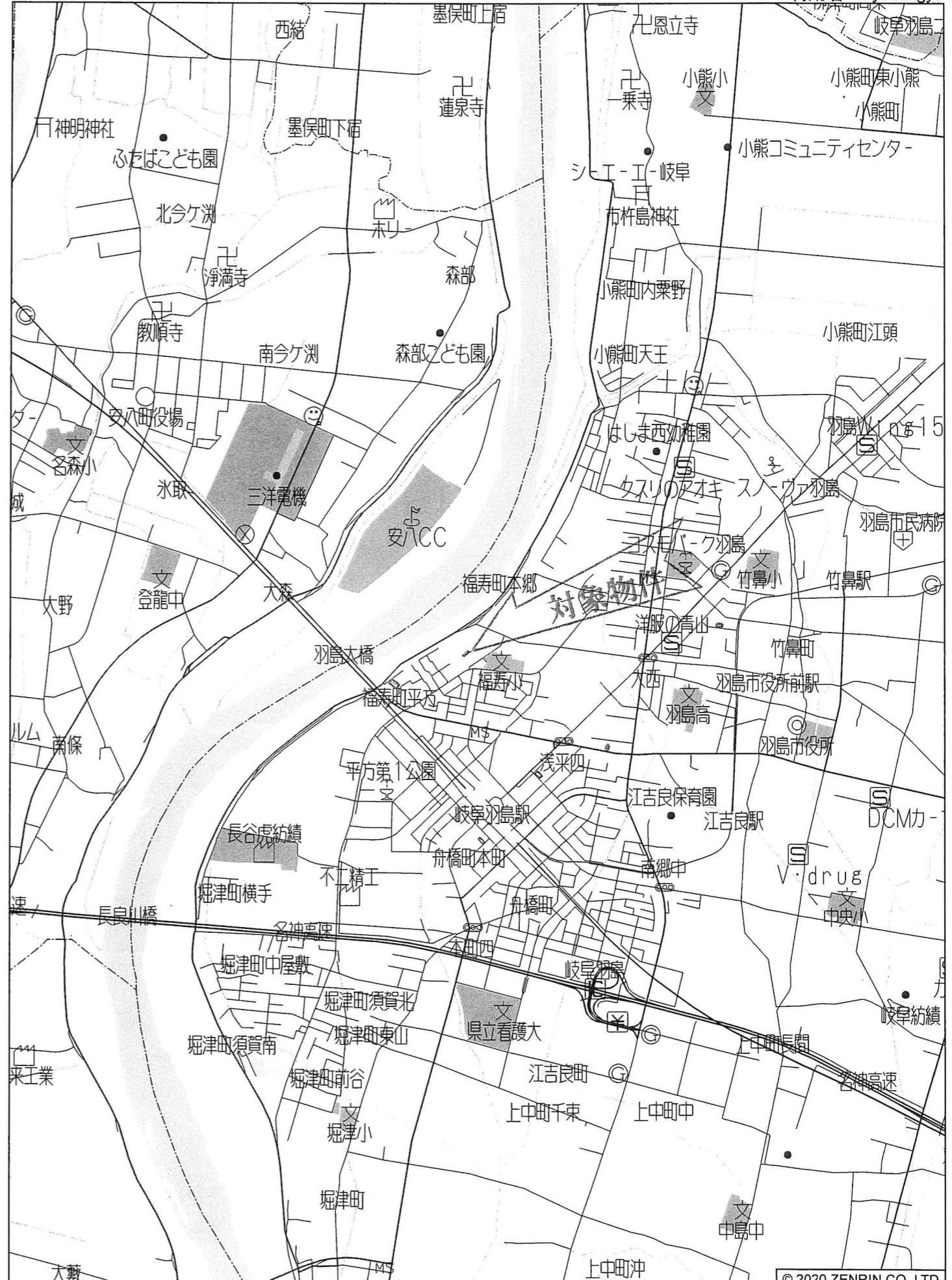


福寿町本郷
福寿町本郷
福寿町本郷
福寿町本郷



羽島市福寿町 本郷付近

縮尺 1 / 1,500 | 45m



羽島市福寿町 本郷付近

縮尺 1 / 25,000 | 750m | 令元情使、第514号