

土地

価
格

1, 823 万円

所
在
地

羽島市福寿町浅平三丁目49番

土地面積

公簿
実測

335 m²

(101.33坪)

3.3 m²単価 (坪単価)

18万円

私道負担

無

・有 (m²)

地 目

田

都市計画

市街化区域

用途地域

近隣商業地域

建ぺい率

80 %

容 積 率

300 %

引 渡

即時・相談 (月頃)

国土法届

要 ・ 不要

設 備

上水道・下水道・浄化槽・都市ガス・プロパン

接道状況

※南側幅員約22mの公道に約14m接面

備 考

※準防火地域 ※現況渡し
 ※景観計画区域
 ※農地法5条届出必要
 ※上水道の引込が必要です。(口径 20mm の場合上水道分担金は、
 116,000 円)
 ※下水道受益者負担金 147,400 円が必要です。

取引態様

売主・代理・専属専任媒介・専任媒介・一般媒介

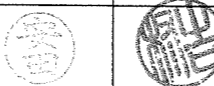
岐阜県知事 (4) 第4399号

東洋産業株式会社 不動産部

〒503-0202 安八郡輪之内町大藪 135 番地

TEL : (0584) 69-4519 FAX : (0584) 69-2907 <http://www.toyo-sangyo.net>

確認 確認



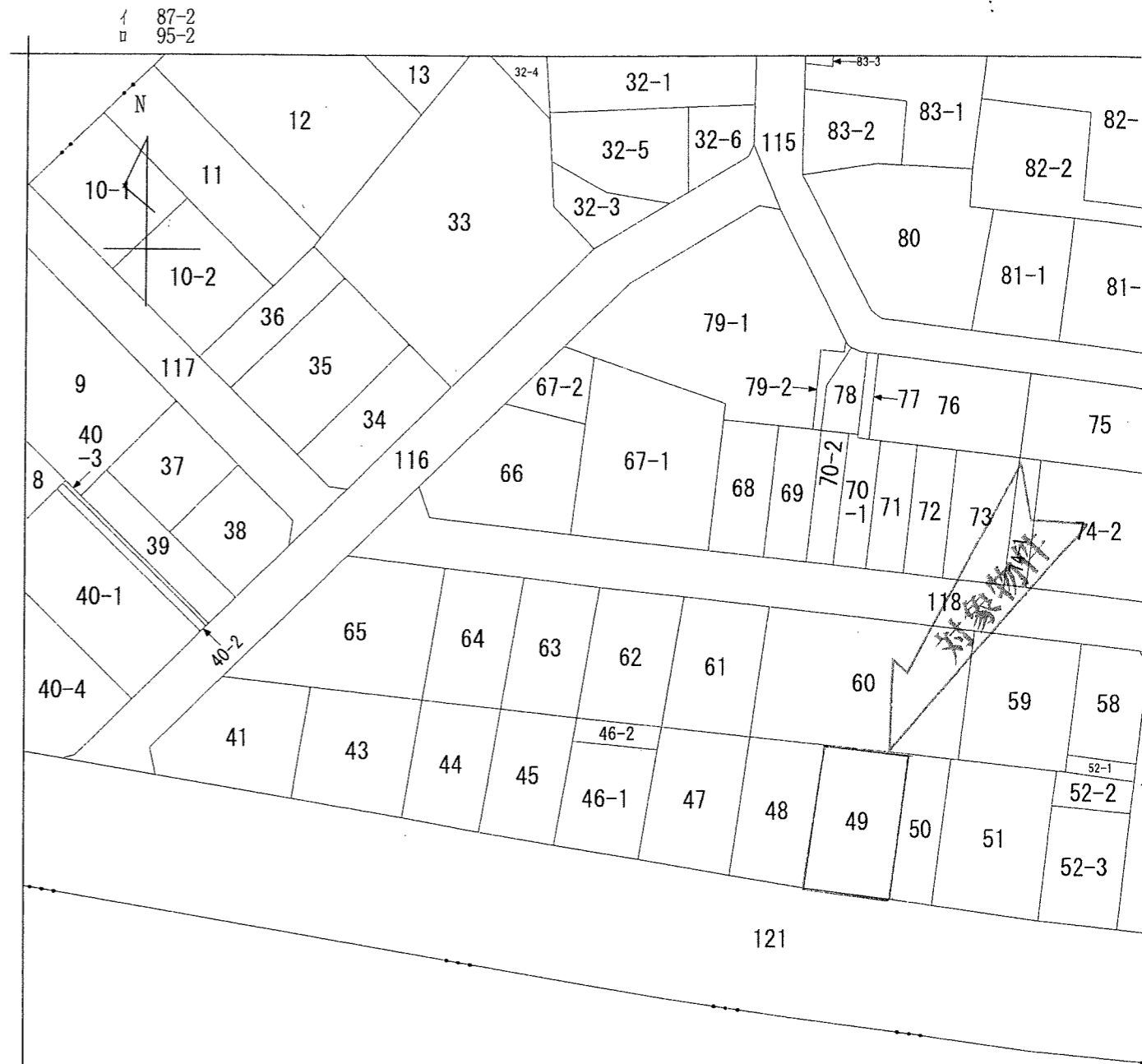
担 当

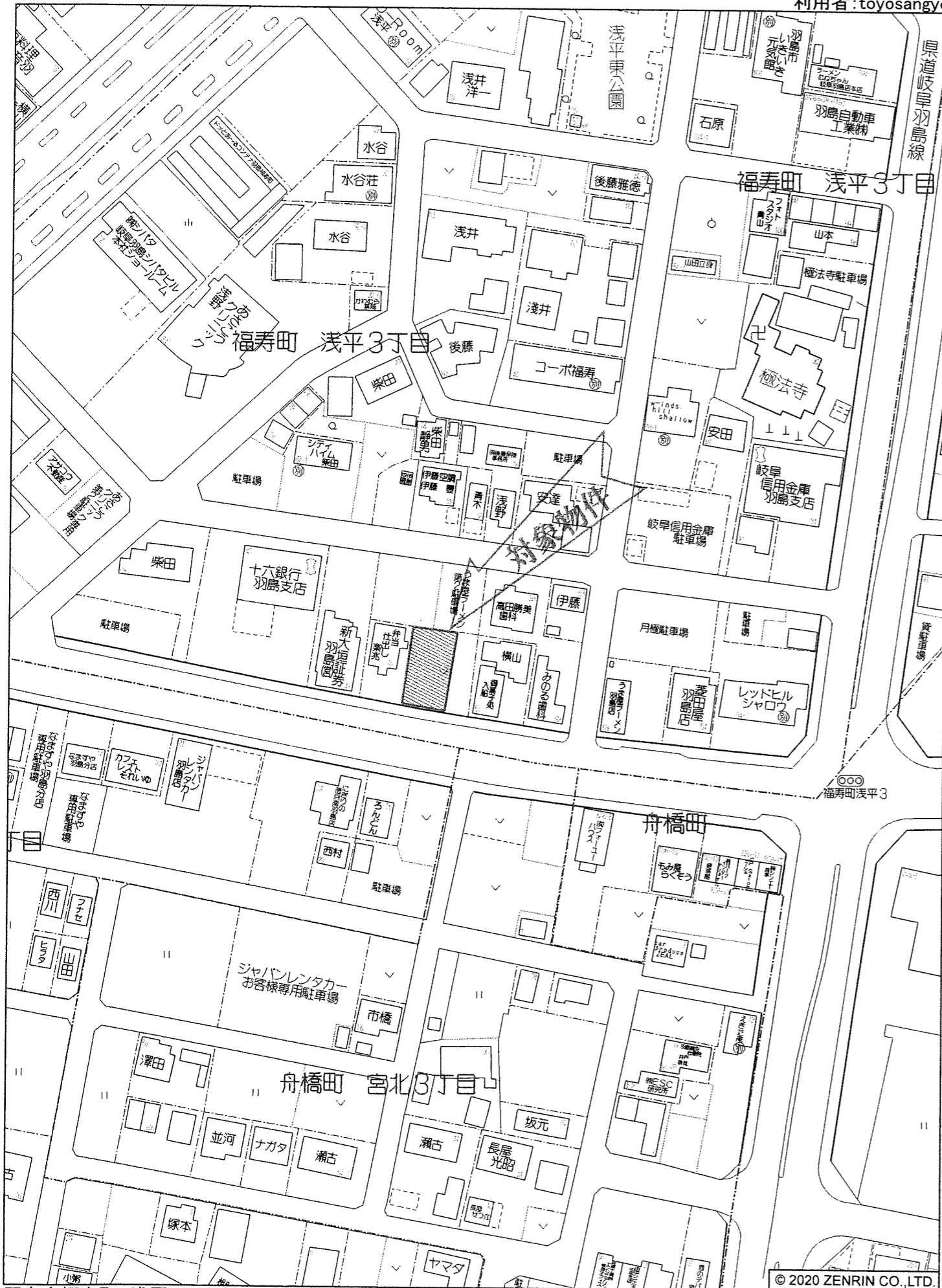
須賀

080-4291-6670

2023. 8. 9

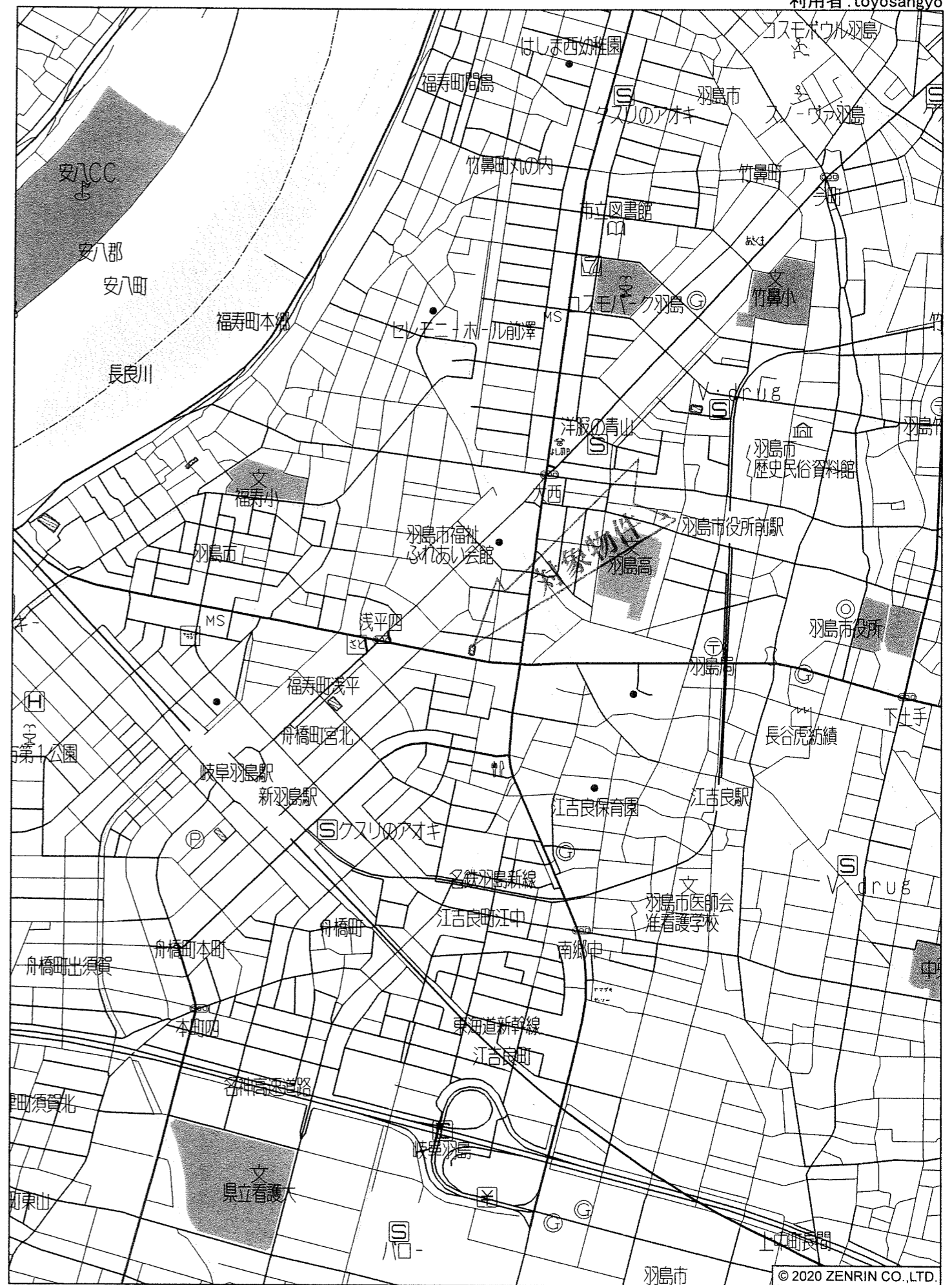
表示年月日: 2023/07/25





羽島市福寿町 浅平3丁目付近

縮尺 1 / 1,500 | 45m



羽島市福寿町 浅平付近

縮尺 1 / 12,500 | 375m | 令元情使, 第514号